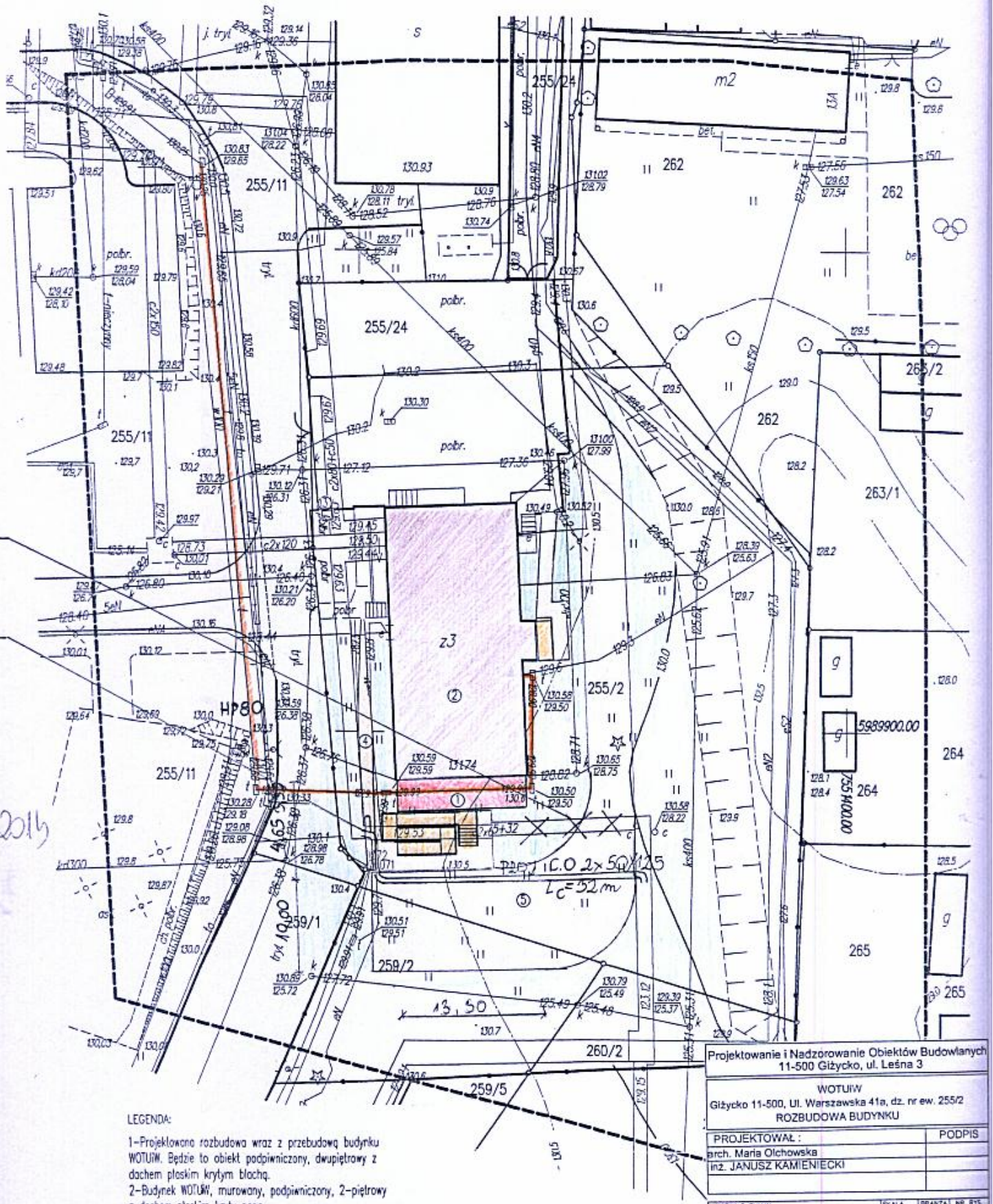


# PROJEKTOWANE ZAGOSPODAROWANIE TERENU

skala 1:500



**LEGENDA:**

- 1-Projektowana rozbudowa wraz z przebudową budynku WOTUIW. Będzie to obiekt podpiwniczony, dwupiętrowy z dachem płaskim krytym blachą.
- 2-Budynek WOTUIW, murowany, podpiwniczony, 2-piętrowy z dachem płaskim krytym papą.
- 3-Kontener na śmieci.
- 4-Projektowane dojście utwardzone.
- 5-Projektowany dojazd utwardzony polbrukiem.


Projektowanie i Nadzоровanie Obiektów Budowlanych  
11-500 Giżycko, ul. Leśna 3

WOTUIW  
Giżycko 11-500, Ul. Warszawska 41a, dz. nr ew. 255/2  
ROZBUDOWA BUDYNKU

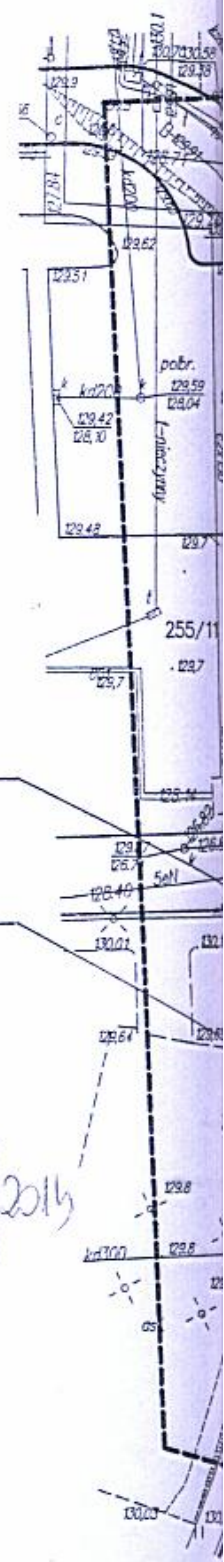
PROJEKTOWAŁ :	PODPIS
arch. Maria Olchowska	
inż. JANUSZ KAMIENIECKI	

NAZWA RYSUNKU	SKALA	BRANŻA	NR. RYS.
PROJEKTOWANE ZAGOSPODAROWANIE TERENU	1:500	U	1
DATA	03.14r.		
			RODZ.

# MAPA DO CELÓW PROJEKTOWYCH ul. Warszawska 41A

Oznaczenie kancelaryjne zgłoszenia pracy geodezyjnej		874-5444/2014
Jednostka ewidencyjna	Identyfikator	280601 1
	Nazwa	GIŻYCKO- miasto
Obręb ewidencyjny	Identyfikator	280601 1.0002
	Nazwa	2
Skala mapy		1:500
Oznaczenie granic obszaru, który był przedmiotem aktualizacji		-----
Służebności gruntowe mające wpływ na zagospodarowanie gruntów zlokalizowanych w granicach projektowanej inwestycji		Nie badano
Kontur użytku gruntowego, który nie jest ujawniony w bazie ewidencji gruntów i budynków		brak
Rodzaj pracy geodezyjnej		Mapa do celów projektowych
USŁUGI GEODEZYJNO - KARTOGRAFICZNE Alina Bajerowska 11-500 Giżycko, ul. Kazimierza Wielkiego 10/25 tel. 0877 428 99 44, NIP 845-105-04-41 REGON 790202000		Alina Bajerowska GEODETA UPRAWNIONY upr. nr 5865 wydane przez G.U.O. i K. w Warszawie 

PROJEKT



1STN. KANAŁ C.O  
DO LIKWIDACJI

RURA OSTRONOWA  
A 110 PS L=4m

Wzrost i inne dane techniczne zostały opracowane  
w oparciu o plan geodezyjny i dane techniczne otrzymane  
z planu sytuacyjnego i planu sytuacyjnego z uwzględnieniem  
projektowanego urządzenia geodezyjnego i kartograficznego.

Opis techniczny i rysunek zostały opracowane przez  
Geodeta Uprawnionego Alinę Bajerowską  
z wyjątkiem danych technicznych otrzymanych z planu sytuacyjnego  
i planu sytuacyjnego z uwzględnieniem projektowanego urządzenia geodezyjnego i kartograficznego.

2014-03-20  
2-5.MAR.2014  
P.O.D.G. SPEKTOR  




SZKIC ORIENTACYJNY skala 1:5 000

Poza wykazanymi na mapie urządzeniami podziemnymi nie wyklucza się istnienia innych urządzeń, które nie były zgłoszone do inwentaryzacji powykonawczej.

Dane w zakresie ewidencji gruntów naniesiono na podstawie materiałów udostępnionych przez PODG i K w Giżycku bez prawnego ustalania granic.

Poziomy układ odniesienia: „2000”  
Wysokościowy układ odniesienia: „Kronsztadt 60”

Z up. STAROSTY  
Alina Bajerowska  
GEODETA UPRAWNIONY  
Mapa aktualna na dzień 20.03.2014

- LEGEN
- 1-Proj
  - WOTUM
  - dach
  - 2-Bud
  - 2 doch
  - 3-Kon
  - 4-Proj
  - 5-Proj